

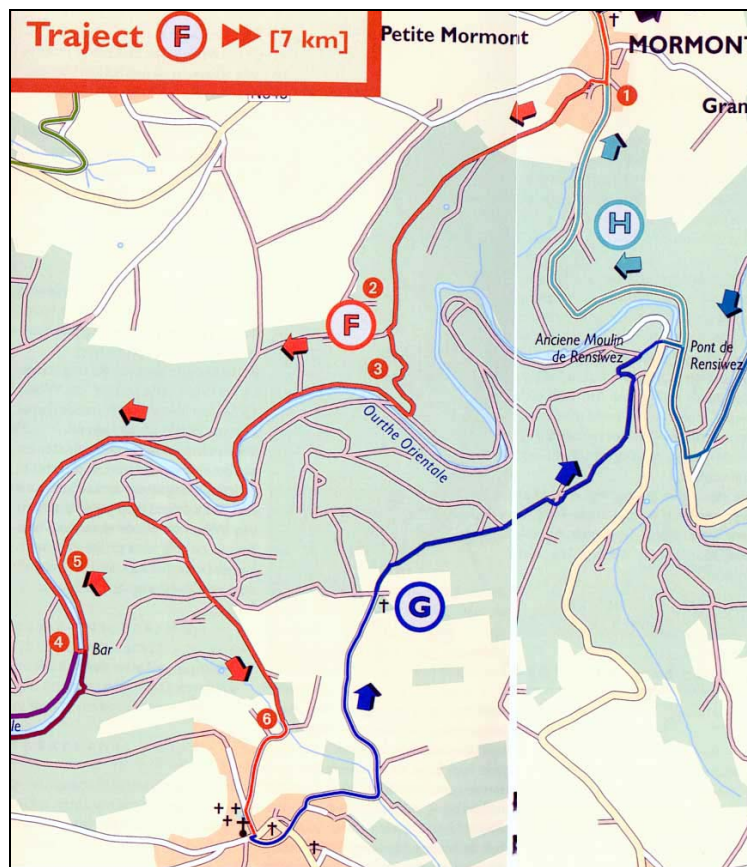
Mormont

Op weg van Houffalize naar la Roche moet je eerst door Mormont (ongeveer 10 km van Houffalize). Het heeft slechts een handvol huizen.

Vanuit Mormont vertrek een flinke wandeling langsheen de Ourthe. De Ourthe loopt daar doorheen prachtige natuur, in een scherp uitgesneden vallei. Ofwel wandel je tot halfweg (ong. 6km) tussen Mormont en het Parc Naturel des Deux Ourthes (waar de Oostelijke en Westelijke Ourthe samenkomen); ofwel wandel je rustig door tot aan de samenvloeiing (10 km). Vergeet niet dat je daarna ook nog terugmoet naar de plaats van vertrek, en dus ruim 15 km zal wandelen. De wandeling is niet geschikt voor kinderen onder 6 jaar.

Route naar Mormont – op 10 minuten rijden van de chalet

Vanuit de chalet, ga richting La Roche (Onderaan de straat naar link). Na 10 min rijdt u voorbij de plaatsnaam Mormont. Iets verderop, ter hoogte van huisnummer 5, ziet u een kruispuntje (aan rode 1) waar een straat naar links gaat – parkeer daar de wagen op de kleine parking langs de andere kant van de weg. Op dat kruispuntje bevindt zich ook een groot wandelpaden-bord.



Volg op die zijweg naar links de aangeduide wandeling R (kleine maar goed zichtbare bordjes). Dit pad leidt langs enkele achtertuintjes en daalt dan door weiden naar het rijkbeboste dal van de Oostelijke Ourthe.

Zo'n 500 m verder bereik je het bos. Bij een y-vormige splitsing kies je de rechterweg.

De Ourthe loopt links beneden, maar kan je voorlopig nog niet zien. Vooraleer de afdaling naar de Ourthe aan te vatten moet je toch nog even flink de hoogte in, maar eens over die bult ga je steil naar beneden. Je kan hier zowel het GR-pad en de R-tekens volgen, beide paden komen iets verder terug bij mekaar.



Je volgt het steile pad (2) dat uiteindelijk uitkomt in de Ourthevallei. Sla daar rechts af en volg een onverharde weg die stroomafwaarts lang de rivier loopt; verderop versmalt hij tot pad.

In de Ourthe liggen eilandjes met gras en struiken. Je loopt regelmatig over uitstekende boomwortels. Geregeld moet je bovendien nog wat klimmen over rotspartijtjes. Stop regelmatig even en geniet van de vele schilderachtige uitzichten langs de Ourthe!



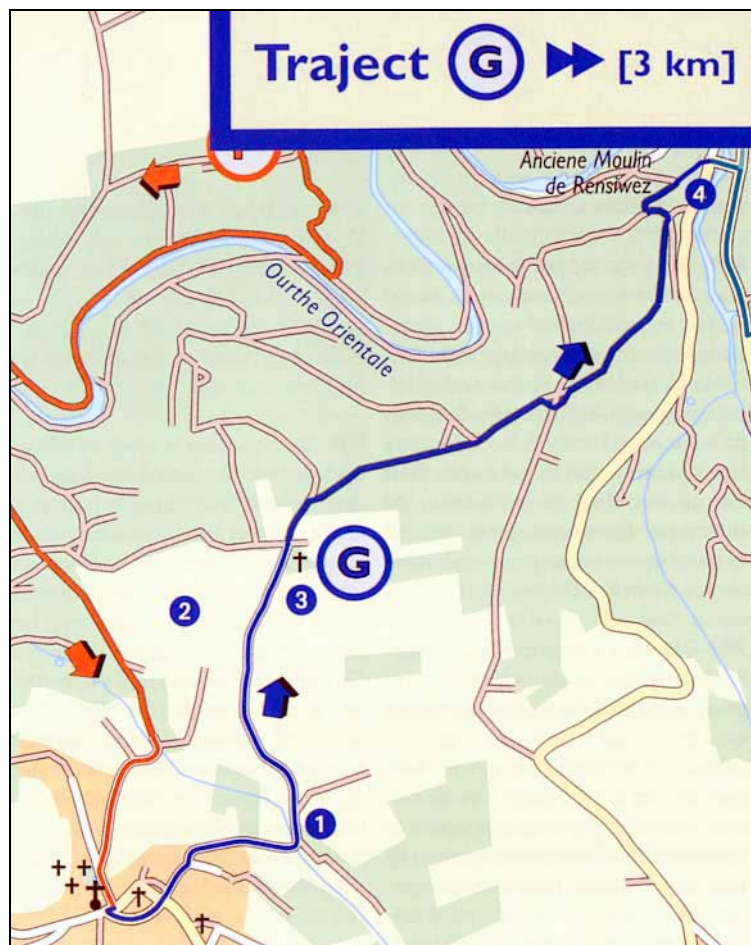
We blijven de Ourthe volgen, enkele km. Even verder moeten we nog langs een indrukwekkende rotspartij **(3)** met aan de overkant van de rivier een boswachtershutje en in de Ourthe hier en daar een eilandje. In de zomer kan je hier met blote voeten door het water, maar over de rots gaat ook! Je bereikt uiteindelijk een stuw in de Ourthe **(4)** en via een voetgangersbrug steek je de rivier over. Hier kan je kiezen : ofwel keer je langzaam terug en sla je links af, ofwel wandel je nog even voort tot aan de samenvloeiing van de twee Ourthes – ga hiervoor naar rechts.

Indien je terug links gaat, volg het GR-pad. Dit pad volgt nog even de Ourthe-oever, maar gaat er daarna langzaam van weg. Bij een y-vormige splitsing kies je voor rechts, matig stijgend door een eiken- en beukenbos. Vervolgens ga je steiler de hoogte in, onder uit de kluiten gewassen sparren door. Op die manier kom je in korte tijd een heel eind boven de Ourthe uit (goed te zien zolang de sparren verderop nog laag zijn). Dit is klimmen geblazen.

Buiten het bos ben je nagenoeg helemaal 'boven' (zo'n 370 m boven de zeespiegel; ter vergelijking. het dal van de Ourthe ligt op 300 m). Je volgt er rechtdoor een asfaltweg, langs het eerste huis van Engreux. Hij daalt licht door nog steeds veel groen. Een heel eind 'dieper' kruis je in een bocht van de weg het riviertje de Ruisseau du Himbry **(6)** en daarna ga je uiteraard weer wat omhoog. Ten slotte kom je langs het kerkhof en even verderop eindigt route F bij de kerk van Engreux, een piepklein gehucht..

Ook als je aan het bruggetje de rechterweg koos, kan je nadien via de weg terugkeren richting Engreux (zie kaartje boven). In Engreux best even uitblazen, er zijn een paar cafes met terrasje. Chouffe verplicht!

We gaan nu terug naar onze vertrekplaats via onderstaand traject. Vertrek aan de kerk van Engreux, de route volgt van het begin tot het einde de wit-rode verfstreepjes van het Grote- Routepad O (Ourthepad; verder: GR-pad), dat samenloopt met de lokale wandeling 5.



AI na 150 m kom je bij een kruispunt: blijf rechtdoor lopen, sterk dalend weg uit de woonkern.

Voor je strekt zich een bijzonder aantrekkelijk landschap uit met steil glooiende weiden en het beboste valleitje van de Ruisseau du Himby. Je loopt door een klein sparrenbos en bij het laagste punt van de weg steek je de Ruisseau du Himby over (1), een onooglijk beekje dat iets verder naar het westen samenvloei met de Oostelijke Ourthe.

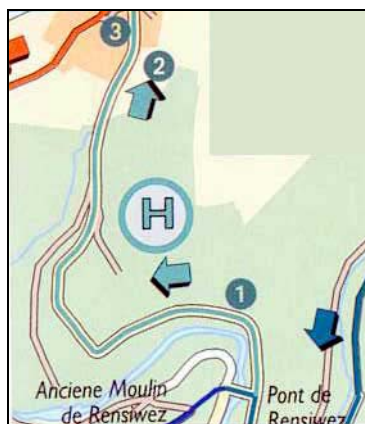
Daarna ga je weer omhoog. De verharde weg slingert de helling op en al gauw kun je aan de linkerkant genieten van een uitzicht over een deel van Engreux. Het landschap om je heen bestaat vooral uit weiden, met hier en daar een akker. Het hoogste punt is 'bekroond' met een hemelhoge mast (2) voor radio, tv en straalverbindingen. Daar blijf je gewoon rechtdoor het GR- pad volgen (op die plek een keienweg met in het midden een strookje gras).

Na het hoogste punt moet je uiteraard weer omlaag. Even verderop, bij een kruisbeeld onder drie eiken (3), kom je bij een y-vormige splitsing: kies de rechterweg (in feite blijf je rechtdoor lopen).

De weg duikt vervolgens een groot sparrenbos in. Een paar honderd meter diep in dat bos moet je bij een kruispunt linksaf; onmiddellijk erna kom je bij een y-vormige splitsing en kies je de rechterweg (je hoeft de GR-aanduidingen maar te volgen). Je blijft steeds dalen. Onder de bomen liggen ware mostapijten; op plekken waar het licht goed kan doordringen, groeit veel blauwe bosbes. Verderop worden de sparren verdrongen door beuken, met in hun ondergroei uigezaaide berken. Dat je nu steeds meer de N860 (La Roche - Houffalize) nadert, is wel te horen aan het verkeerslawaaï.

De wandeling is rotsig en lijkt op veel plaatsen door een droge beekbedding te gaan. Van zijwegen hoef je je helemaal niets aan te trekken; de te volgen weg is perfect bewegwijzerd. Uiteindelijk kom je, alweer bij sparren, aan de rand van het bos, met voor je het diepe dal van de Oostelijke Ourthe. Het GR-pad loopt een flink eind dwars door het grote kampeerterrain (4) van de Moulin de Renswez. Je loopt langs het hoofdgebouw ervan (GR-aanduidingen op de voorgevel) en nog wat verder bereik je de kabbelende rivier, overwelfd door de Pont de Renswez, het eindpunt van traject G.

Nu moeten we nog een stapje verder tot aan het vertrekpunt waar we de wagen achterlieten (3), zo'n anderhalve kilometer..



Op Foto's : Maura en Iain – tijdens het heerlijk weekend van 2 april 2005.